GEOINTELL Bt.
1021. Bp. Kuruclesi út 31.
A munkavégző neve
Munkaszám: 24/2015.

BUDAPEST, XXIII. kerüle
belterület
Adatszolg: iktatószám:
7206/1129/2015

MÉRÉSI VÁZLAT

A 33661 hrsz-ú földrészleten telki szolgalmi jog bejegyzéséhezl

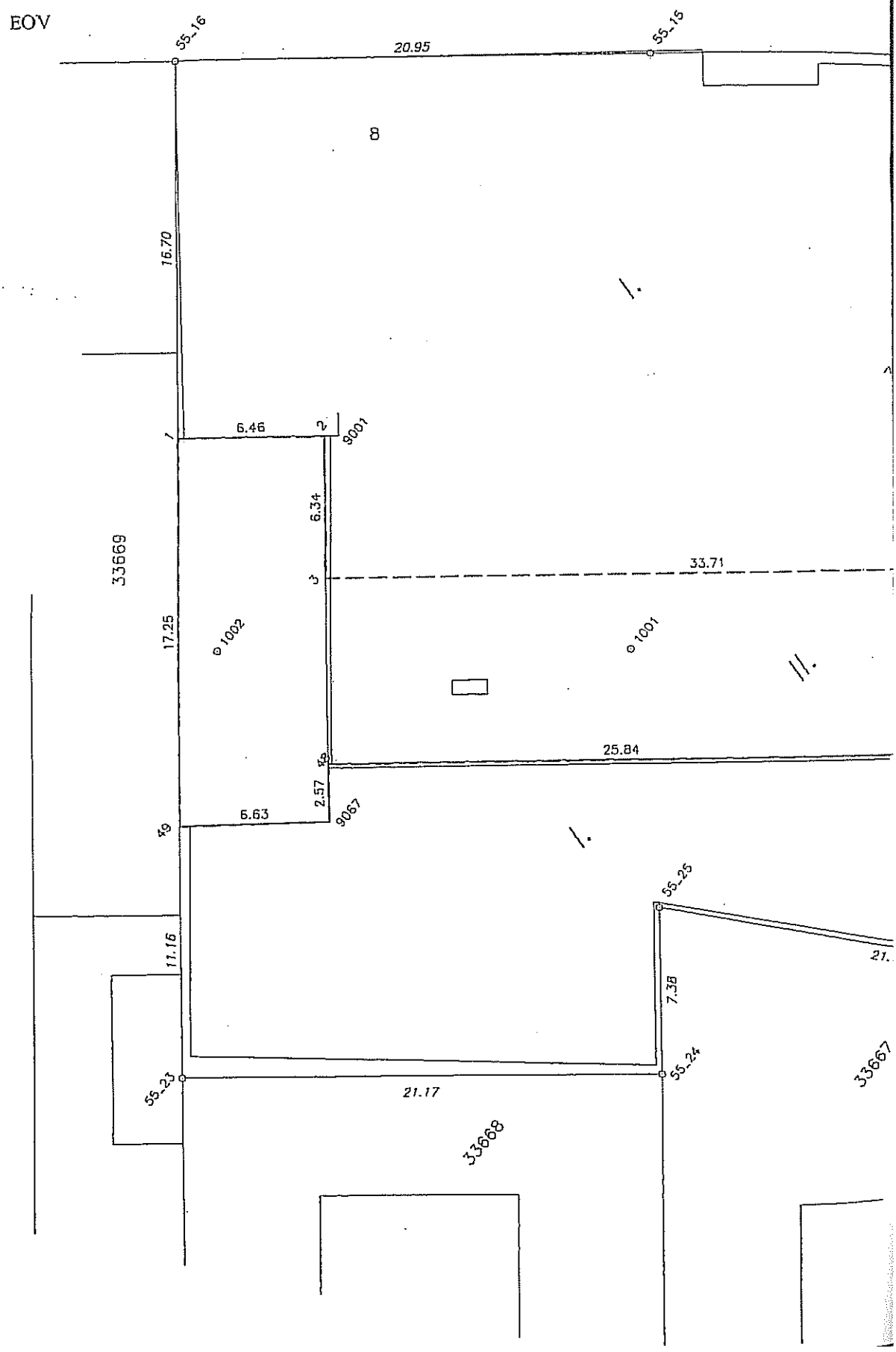

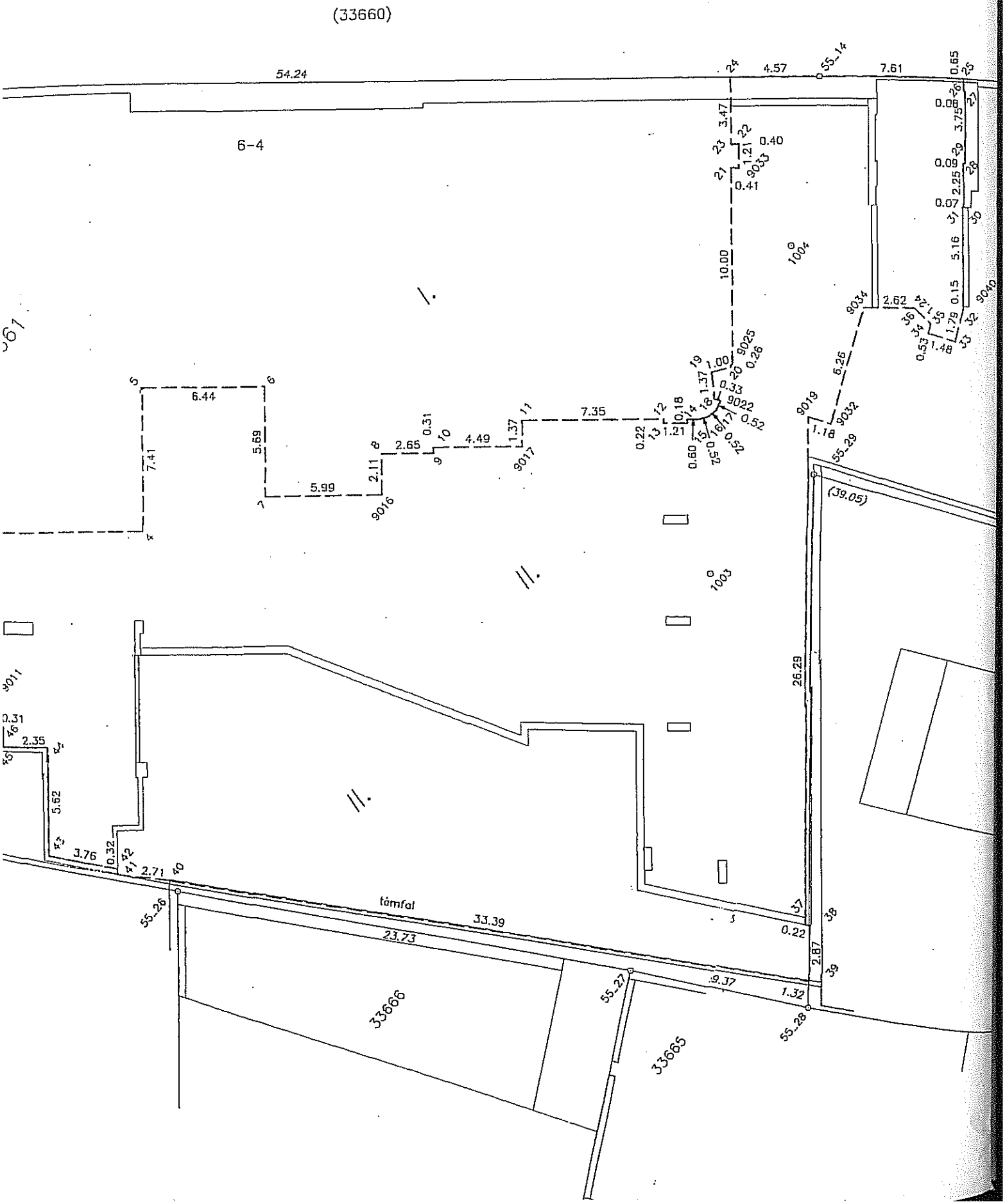
(33660)
54.24
6-4
I.
II.
II.
támfal
33.39
23.73
33666
33665
(39.05)
1004
1003
9033
9025
9022
9034
9019
9032
9040
9011
9016
9017
55_14
55_26
55_27
55_28
55_29
4.57
7.61
3.47
0.40
0.41
10.00
2.62
6.26
1.18
26.29
0.22
2.87
9.37
1.32
7.35
4.49
2.65
5.99
6.44
7.41
5.69
2.11
0.31
2.35
5.62
3.76
0.32
2.71
0.08
3.75
0.09
2.25
0.07
5.16
0.15
1.79
1.48
0.53
0.26
1.00
1.37
0.33
0.52
0.18
1.21
0.22
0.60
0.52
0.52
0.65
0.08
0.09
0.07
0.15
0.26
0.33
0.52
0.18
0.22
0.31
2.35
5.62
3.76
0.32
2.71
0.22
2.87
1.32

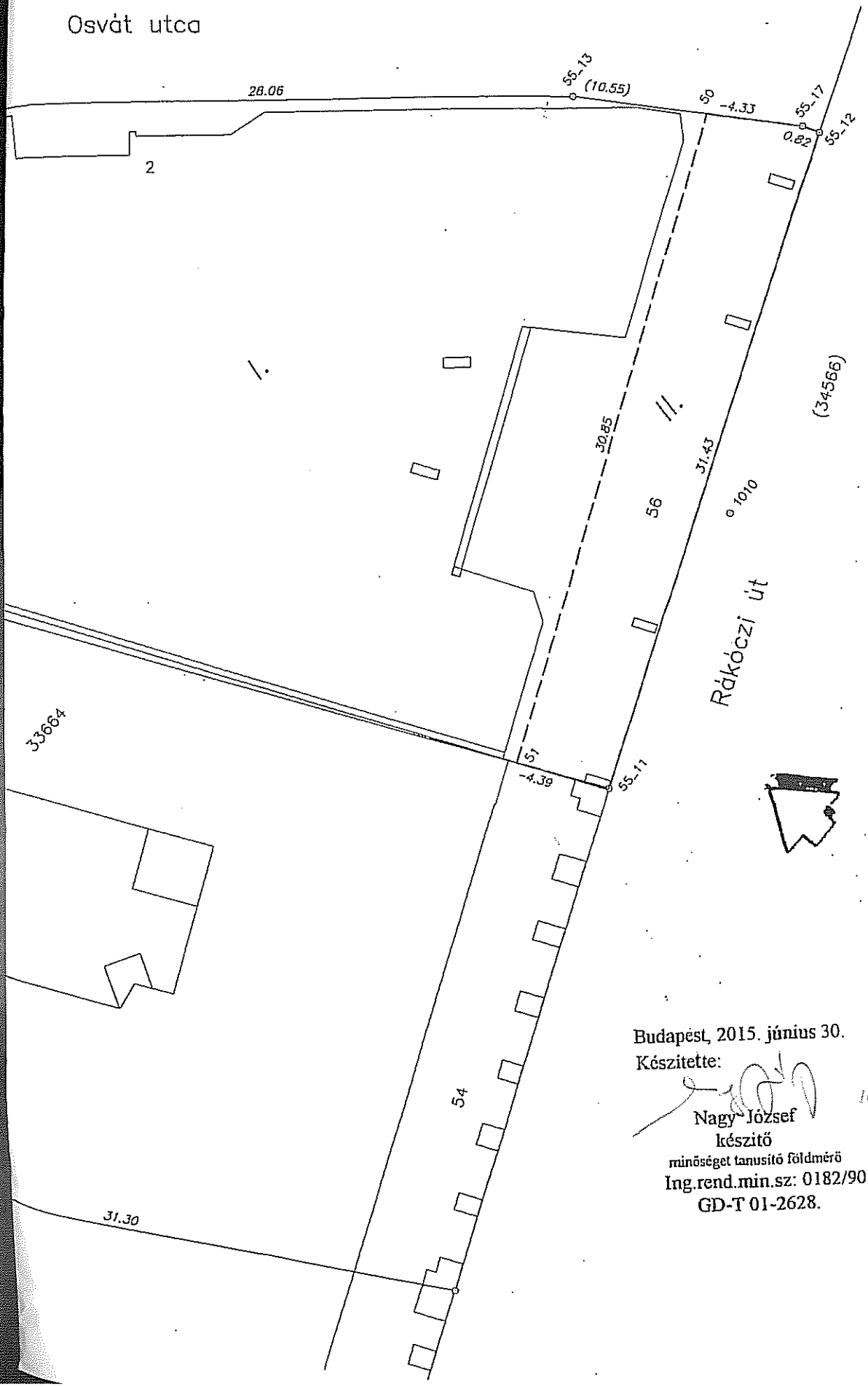

Budapest, 2015. június 30.

Készitette:

Nagy József
készitő
minőséget tanusitó földmérő
Ing.rend.min.sz: 0182/90
GD-T 01-2628.

Geointell Bt
1021 Bp., Kuruclesi u. 31.
Tel.: 200-2948
Asz.: 28717630-2-41